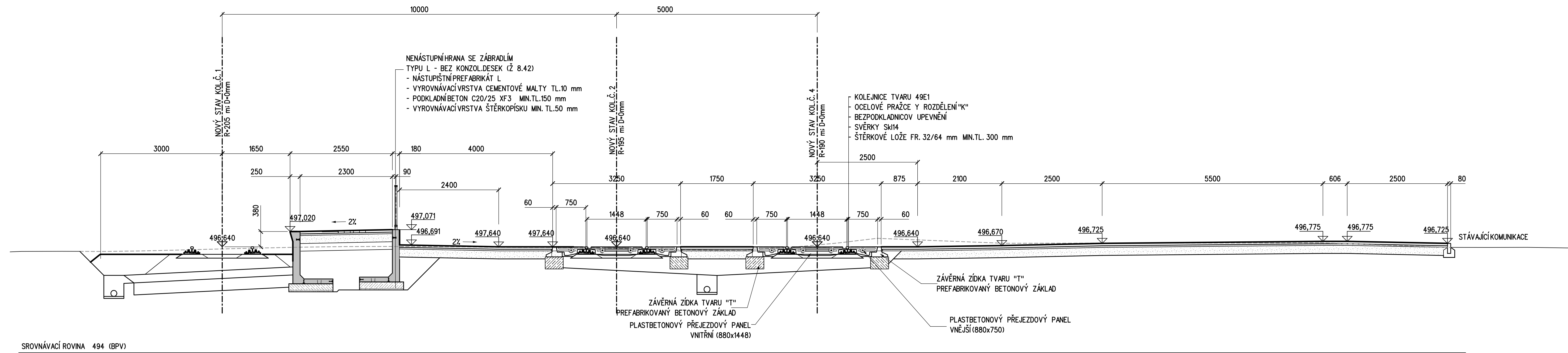
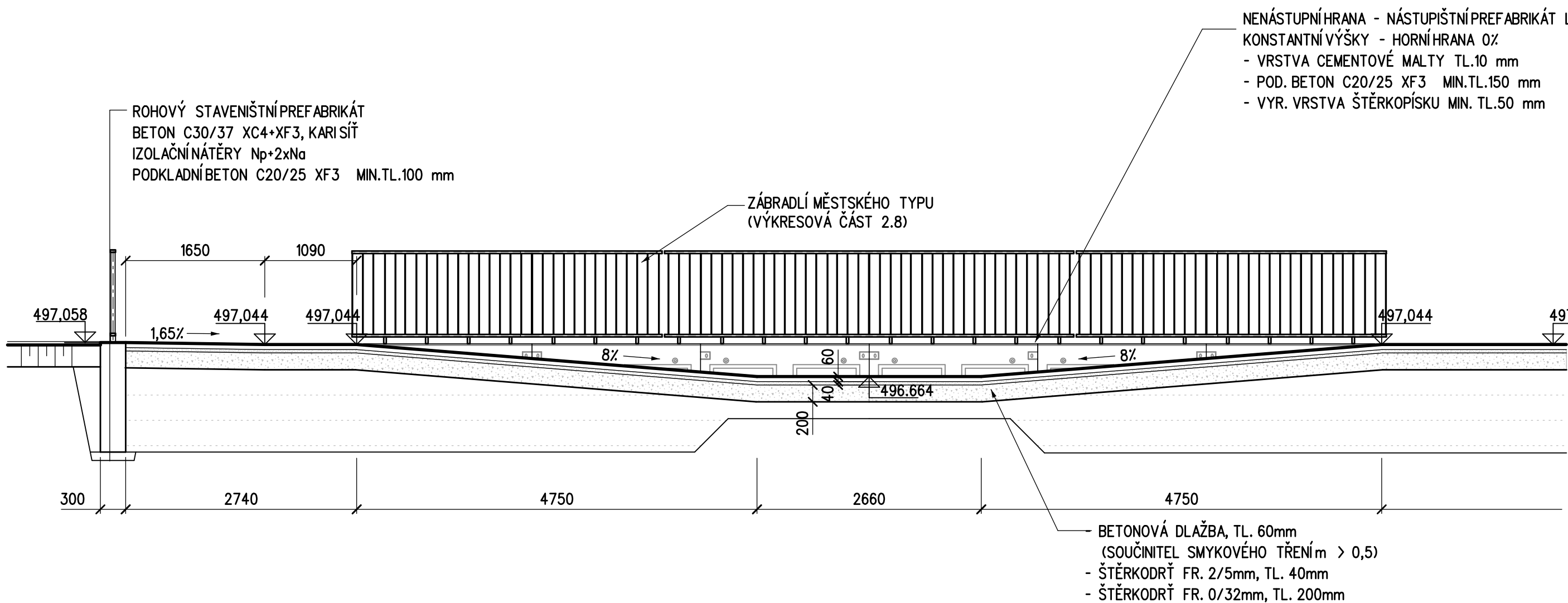


ŘEZ A - A` (PŘECHODEM PRO PĚŠÍ)

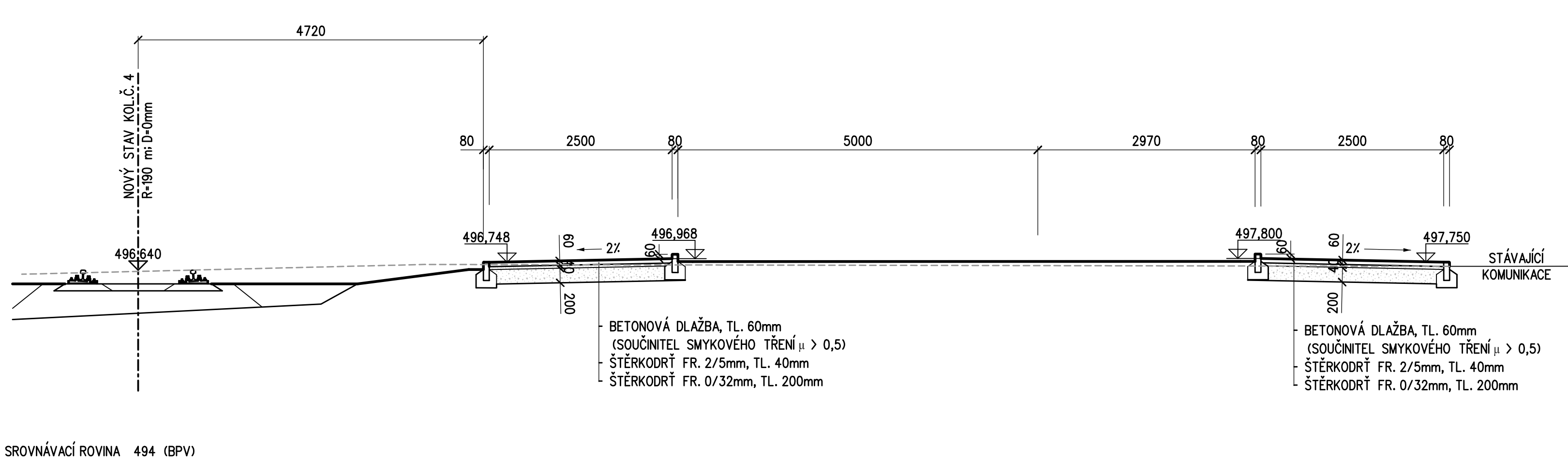


SROVNÁVACÍ ROVINA 494 (BPV)

ŘEZ B - B`



ŘEZ C - C`







SROVNÁVACÍ ROVINA 494 (BPV)

| Výškový systém Bpv | | Souřadnicový systém S-JTSK | |
|--------------------|-----------------------|----------------------------|--|
| Číslo změny: | Obsah změny: | Datum změny: | |
| 01 | Zpracování připomínek | 10/2021 | |
| 02 | - | - | |
| 03 | - | - | |

Generální projektant: TÝM/SAGASTA - Tanvald - Kořenov



Zpracovatel dílčí části dokumentace:

| | | | | | | |
|--|--|---|--|---|--|---|
| Vypracoval:  Ing. Jakub Rěntka | | Zodp. projektant:  Ing. Miroslav Rykl | | Kontroloval:  Ing. Jakub Rěntka | |  |
| Kraj: Liberecký | | Tratový úsek/Obec: 1671 Liberec - Harrachov st.hr. | | | | |
| Investor: Správa železnic, státní organizace; Dlážděná 1003/7; 110 00 Praha 1 | | | | | | |
| Akce: Oprava trati v úseku Tanvald - Kořenov | | | | | | |
| SO 02-12-01 Dopravná Desná, nástupiště | | | | | | |
| Obsah dokumentace: PŘÍSTUP NA NÁSTUPIŠTĚ - ŘEZY | | | | | | |
| Část dokumentace: E.1.2.1 | | | | Č. přílohy: 2.06 | | |